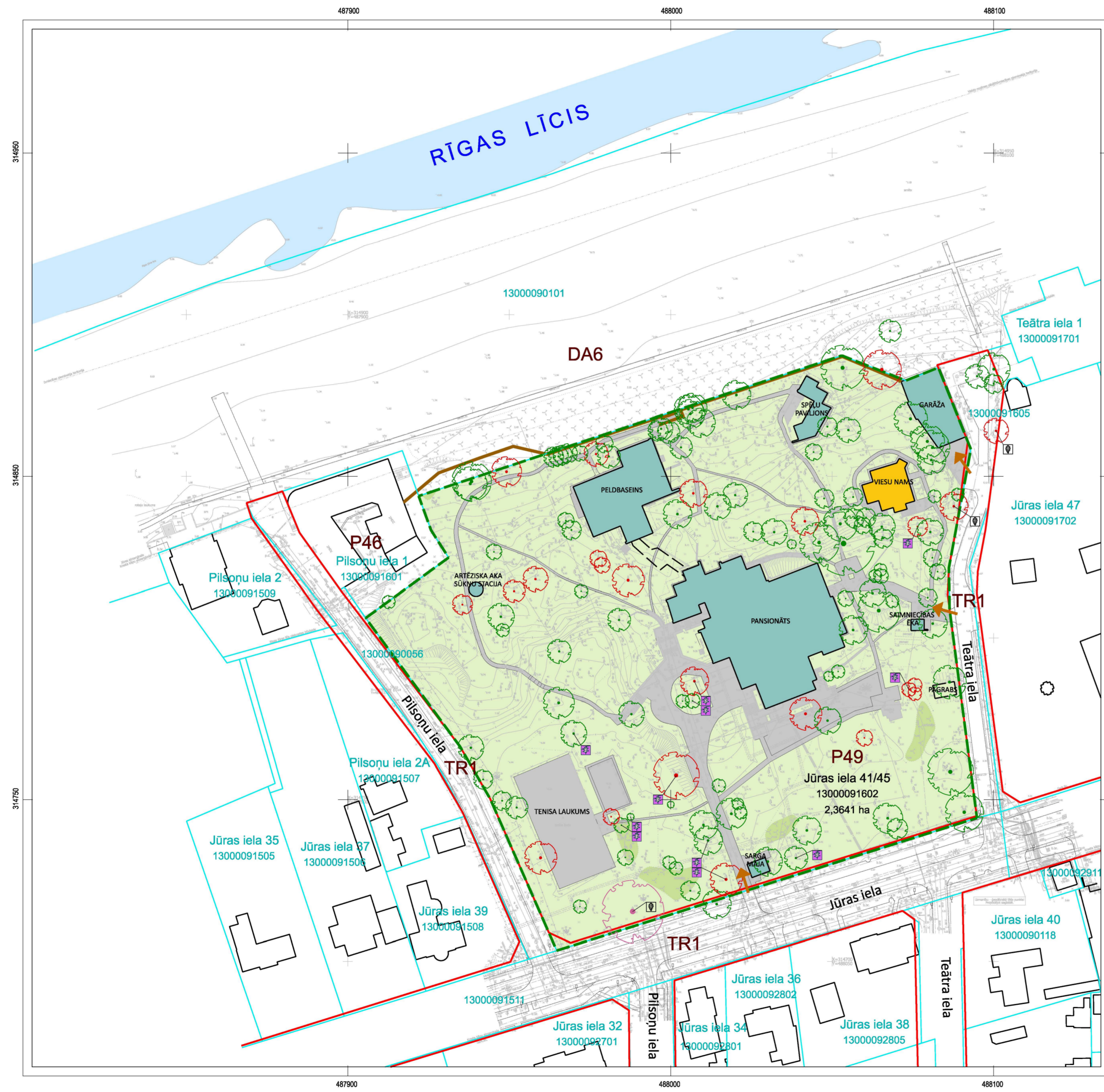



TERITORIJAS PAŠREIZĒJĀ IZMANTOŠANA

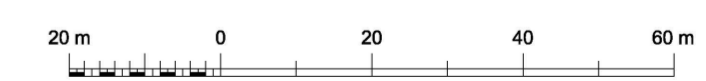
M 1:1000



APZĪMĒJUMI	NOSAUKUMS
	DETĀLPLĀNOJUMA TERITORIJAS ROBEŽA
	ZEMES VIENĪBAS ROBEŽA
	ESOŠĀ ZEMES VIENĪBAS ADRESE
	ZEMES VIENĪBAS KADASTRA APZĪMĒJUMS
	ZEMES VIENĪBAS PLATĪBA
	ESOŠĀ BŪVE
	ESOŠĀ PAZEMES BŪVE
	PAŠVALDĪBAS NOTEIKTA KULTŪRVĒSTURISKI VĒRTĪGA, SAGLABĀJAMA EKA
	ESOŠĀ ATBALSTA SIENA
	IELAS SARKANĀ LĪNIJA
	ESOŠĀ IEBRAUKTUVE
	IZCILS KOKS
	ĻOTI VĒRTĪGS KOKS
	VĒRTĪGS KOKS
	POTENCIĀLS DIŽKOKS
	DENDROLOĢISKI VĒRTĪGS KOKS
	ZĀLĀJS
	KRŪMĀJS
	TERITORIJĀAR CIETO SEGUMU
	FUNKCIONĀLAIS ZONĒJUMS PĒC SPĒKĀ ESOŠĀ JŪRMALAS PILSĒTAS TERITORIJAS PLĀNOJUMA
	P49 PUBLISKĀS APBŪVES TERITORĪJA
	TR1 TRANSPORTA INFRASTRUKTŪRAS TERITORĪJA
	TERITORIJAS AR ĪPAŠĪEM NOTEIKUMIEM
	Visa teritorija KŪRORTA TERITORĪJA (TIN17)

PIEZĪME

1. PLĀNĀ ATTĒLOTIE SAGLABĀJAMIE KOKI NOTEIKTI ATBILSTOŠI SIA "LABIE KOKI EKSPERTI" 2022.GADA JĀNVĀRĪ VEIKTAJAI IZPĒTEI, ATTĒLOJOT POTENCIĀLO DIŽKOKU, KOKUS, KAS ATZĪTI KĀ DENDROLOĢISKI RETUMI, KĀ ARĪ VISUS IZCILOS UN ĻOTI VĒRTĪGOS KOKUS.



Projekta vadītāja		Sertifikāta Nr. 10-0796		Pasūtītājs		DETĀLPLĀNOJUMS zemesgabalam Jūras ielā 41/45, Jūrmalā	
M.Kalvāne		2022 / 2023		Pasūtītājs		SIA "Pīlār 19"	
Kartogrāfe		I.Kūliņa		Līguma Nr.		90-20-00019	
Kartes dati:		topogrāfiskais plāns M 1:500 (uzm. SIA "METRUM"); reģistrēts pašvaldības ADTI datu bāzē ar Nr.263-2021; Latvijas ģeodēzisko koordinātu sistēma (LKS-92 TM), LAS 2000,5, mēroga koef. 0,999602		Lapas nosaukums		TERITORIJAS PAŠREIZĒJĀ IZMANTOŠANA	
Mērogs		Lapa		Lapu skaits		METRUM	
M 1:1000		1		4		SIA "METRUM", Reģ. Nr.40003388748, Gertrūdes iela 47-3, Rīga, LV-1011, www.metrum.lv	